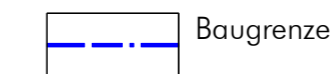


Signaturen gemäß der Verordnung über die Ausarbeitung der Bauleitpläne und die Darstellung des Planinhaltes (Planzeichenverordnung 1990 - PlanzV 90)

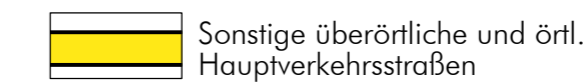
1. Art der baulichen Nutzung



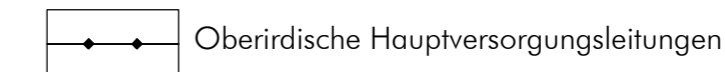
3. Bauweise, Baulinien, Baugrenzen



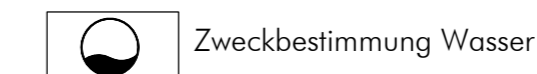
5. Flächen für den überörtlichen Verkehr und für die örtlichen Hauptverkehrswege



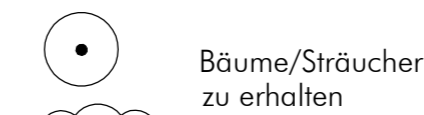
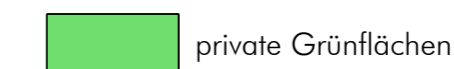
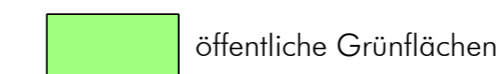
7. Ver- und Entsorgung



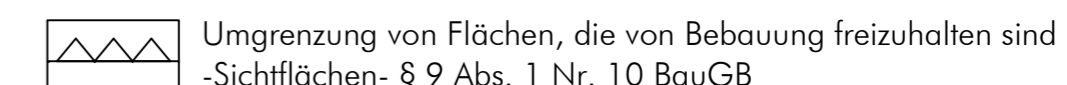
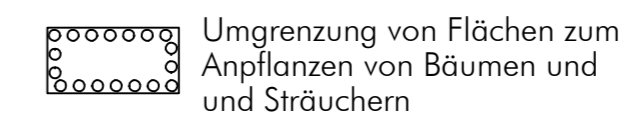
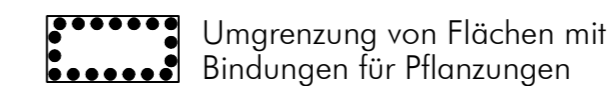
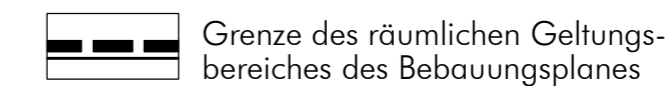
8. Hauptversorgungs- und Hauptabwasserleitungen



9. Grünflächen



15. Sonstige Planzeichen



**BRÜLL & LÖWENGUTH**

Architekten- und Ingenieur-Büro  
Siedlungs-, Landschafts-,  
Verkehrs- und Gewässerplanung

Eschelbacher Str. 33 - 56410 Montabaur  
Tel.: 02602 - 93200 Fax: 02602 - 932020  
info@bruell-loewenguth.eu / www.bruell-loewenguth.eu

Projekt:

**Vorhabenbezogener  
Bebauungsplan  
Sondergebiet 'Falknerlei'**

Bauherr:

**Ortsgemeinde Rotenhain** Verbandsgemeinde Westerburg

Planbezeichnung:

**Satzungsbeschluss**

	Datum :	Bearbeiter :	Blatt-Größe :	Maßstab :
Planfassung	09.06.2016	Löwenguth / Betz		1 : 1000
Planfassung			Projekt Nr. :	Plan-Nr. :
Planfassung			0331 14112014	
Planfassung			Planungsstand :	Satzungsbeschluss
Planfassung			CAD-Name :	
Planfassung			PDF-Name :	