


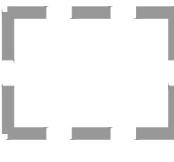



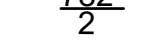


Datengrundlage:
Geobasisinformationen der Vermessungs- und Katasterverwaltung
Rheinland-Pfalz - (Zustimmung vom 15. Oktober 2002).

PLANZEICHENERKLÄRUNG

- Art der baulichen Nutzung
(§ 5 Abs.2 Nr.1, § 9 Abs.1 Nr.1 des Baugesetzbuches -BauGB-, §§ 1 bis 11 der Baunutzungsverordnung -BauNVO-)
 1.2.2. Mischgebiete (§ 6 BauNVO)
- Bauweise, Baulinien, Baugrenzen
(§ 9 Abs.1 Nr.2 BauGB, § 22 und 23 BauNVO)
 3.5. Baugrenze
- Sonstige Planzeichen
 15.13. Grenze des räumlichen Geltungsbereiches der 2. Änderung (§ 9 Abs.7 BauGB)
 Grenze des räumlichen Geltungsbereiches der Bebauungspläne "Buchholz" und "Oberdorfer Wies"
 Nur Einzel- und Doppelhäuser zulässig
 offene Bauweise
 Grundstücksgrenze
 Flurstücksnummer

Ausfertigung
Die Bebauungsplansatzung, bestehend aus der Planzeichnung und den Textfestsetzungen wird hiermit ausgefertigt.

Langenhahn, den _____
Dienstsiegel / Ortsbürgermeister



Diefenthal Freiraumplanung			Projekt-Nr.: 405		
Achtstruth 3 D-56424 Moschheim Telefon (02602) 95 15 88 Telefax (02602) 95 15 87 freiraumplanung@diefenthal-ww.de Bernhard Diefenthal Diplom-Geograph			Datum	Zeichen	
bearbeitet:	Dez. 2021	B.Diefenthal			
gezeichnet:	Dez. 2021	J.Hölzemann			
geprüft:	Dez. 2021	B.Diefenthal			

Ortsgemeinde Langenhahn

Bebauungsplan

"2. Änderung des Bebauungsplanes Buchholz und 1. Änderung des Bebauungsplanes Oberdorfer Wies"

Fassung für die
Beteiligung der Öffentlichkeit gem. § 3 Abs. 2 BauGB
und die Behördenbeteiligung gem. § 4 Abs. 2 BauGB

Unterlage Teil C
Blatt Nr. 1
Projekt-Nr. 405
bearbeitet B. Diefenthal
gezeichnet die
Datum Dezember 2021
Maßstab
1 : 500

Moschheim, 13.12.2021

Für die Planung:
B. Diefenthal

Auftraggeber